



Parcours d'orientation : la faune en montagne

Poste N° 1 Les oiseaux

Choix	A	<input type="checkbox"/>
	B	<input type="checkbox"/>
	C	<input type="checkbox"/>

Poste N° 2 Les caprins

Choix	A	<input type="checkbox"/>
	B	<input type="checkbox"/>
	C	<input type="checkbox"/>

Poste N° 3 Les empreintes

Choix	1	<input type="checkbox"/>	-	-	A	<input type="checkbox"/>
	2	<input type="checkbox"/>	-	-	B	<input type="checkbox"/>
	3	<input type="checkbox"/>	-	-	C	<input type="checkbox"/>

Poste N° 4 Le renard

Choix	A	<input type="checkbox"/>
	B	<input type="checkbox"/>
	C	<input type="checkbox"/>

Poste N° 5 La marmotte

Choix	A	<input type="checkbox"/>
	B	<input type="checkbox"/>
	C	<input type="checkbox"/>

Poste N° 6 Le chamois

Choix	A	<input type="checkbox"/>
	B	<input type="checkbox"/>
	C	<input type="checkbox"/>

Poste N° 7 Le bouquetin


Choix	A	<input type="checkbox"/>
	B	<input type="checkbox"/>
	C	<input type="checkbox"/>

Poste N° 8 Les fourmis

Choix	A	<input type="checkbox"/>
	B	<input type="checkbox"/>
	C	<input type="checkbox"/>

Poste N° 9 Le lagopède

Choix	A	<input type="checkbox"/>
	B	<input type="checkbox"/>
	C	<input type="checkbox"/>



felix-creation.fr - Crédits photo : Office de Tourisme Flaine, M. Dalmasso. Ne pas jeter sur la voie publique.

Parcours d'orientation

La faune

Le principe est simple :

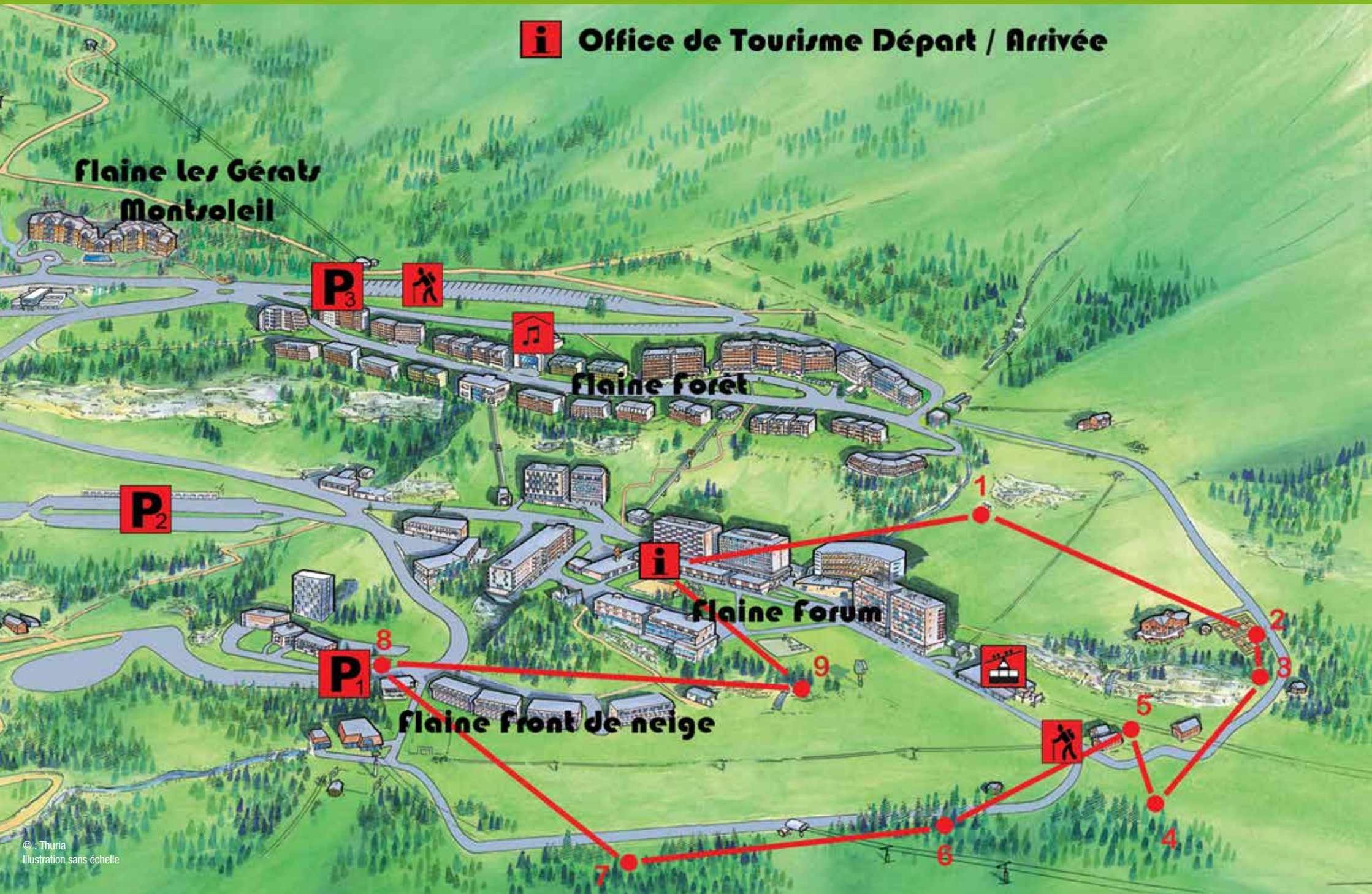
Vous avez en votre possession une carte, sur laquelle sont indiqués différents postes de contrôle (points rouges numérotés et reliés entre eux par un trait rouge). Vous allez devoir effectuer un circuit imposé.

À chaque poste une question à choix multiples, sur le thème de la faune en montagne, vous sera posée. Notez vos réponses au dos de cette fiche.

Les résultats sont disponibles à l'accueil de l'Office de tourisme.

À vous de jouer !

i Office de Tourisme Départ / Arrivée





Parcours d'orientation : la flore en montagne

Poste N° 1 La gentiane	
Choix	A <input type="checkbox"/>
	B <input type="checkbox"/>
	C <input type="checkbox"/>

Poste N° 4 Les arbres	
Choix	A <input type="checkbox"/>
	B <input type="checkbox"/>
	C <input type="checkbox"/>


Poste N° 2 Les champignons	
Choix	1 <input type="checkbox"/>
	2 <input type="checkbox"/>
	3 <input type="checkbox"/>

Poste N° 5 Les myrtilles	
Choix	A <input type="checkbox"/>
	B <input type="checkbox"/>
	C <input type="checkbox"/>

Poste N° 3 L'edelweiss	
Choix	A <input type="checkbox"/>
	B <input type="checkbox"/>
	C <input type="checkbox"/>

Poste N° 6 Les fleurs de montagne	
Choix	1 <input type="checkbox"/>
	2 <input type="checkbox"/>
	3 <input type="checkbox"/>

felix-creation.fr - Crédits photo : Office de Tourisme Flaine, M. Dalmasso. Ne pas jeter sur la voie publique.



Parcours d'orientation

La flore

Le principe est simple :

Vous avez en votre possession une carte, sur laquelle sont indiqués différents postes de contrôle (points rouges numérotés et reliés entre eux par un trait rouge). Vous allez devoir effectuer un circuit imposé.

À chaque poste une question à choix multiples, sur le thème de la flore en montagne, vous sera posée.

Notez vos réponses au dos de cette fiche.

Les résultats sont disponibles à l'accueil de l'Office de tourisme.

À vous de jouer !

i Office de Tourisme Départ / Arrivée

**Flaine les Gérats
Montsoleil**

P₃



flaine forêt

P₂



flaine forum

P₁

flaine front de neige

